

LOSBY GODS 





2
5

3

1 2
3 4
5 6
7

4

6 7

-  SEVERDIGHET
-  TIDL. HUMANNSPASS
-  BADEPLASS
-  STI
-  VEI



TURFORSLAG

Området rundt Losby Gods har mange muligheter for den som vil sykle en tur. Her er noen forslag til deg. Utgangspunktet for turene er alltid gangveien på høyre side når du kommer ut av hovedinngangen. Tiden er anslått og ikke medberegnet tid til stopp/pauser. Alle ruter er på grusvei.

1 HURTIGRUTA

LOSBY GODS - MØNEVANN - LOSBY GODS
2 km | ca. 15 min.

Du sykler forbi de gamle portnerboligene, tar til høyre før Besøksgården, gjennom bommen og følg veien til høyre. Østmork golfbane ligger på begge sider av veien. Det du ser av røde hus er alle tidligere husmannsplasser som tilhørte Godset. Parallelt med veien på venstre side, vil du se rester av Losbylina, der hester trakk vogner på skinner fra saga og helt til Fjellhamar stasjon, fulle av trelast. Videre vil du se det store Vasshjulet på venstre side. Vannet fra fossen drev de store skavlene rundt, og dro saga. Vasshjulet er i dag logo for Lørenskog Kommune, og dekorerer kommunevåpenet. Mønevann er på sommerstid en fin badeplass, med grønne sletter som egner seg til soling og picnic.

2 KIRKERUTA

LOSBY GODS - SØRLIHAVNA - RØIRIVN. - LOSBY GODS
8 km | ca. 40 min.

Du sykler forbi de gamle portnerboligene, og sykler rett frem, på venstre side av besøksgården. Her kan barn og voksne møte mange typer husdyr, samt at det er en gårdscafe her. Du følger veien, holder deg på venstre side av Losbyelva, fortsetter gang/sykkelvei fram til Sørlihavna parkering. Mesteparten av denne rette strekningen går på traseen til den gamle Losbylina, der hestene i "gamle dager" trakk trelasten på vogner som gikk på jernbaneskinner fra Losby til Fjellhamar stasjon. Fra parkeringslassen, velg utgang helt til høyre, kryss Gamleveien og ta gang/sykkelvei til høyre. Den passerer over Hammer Bru, som er en gammel steinbru bygd rundt 1812. Foran deg ser du Lørenskog kirke, som er Lørenskogs eldste bygning, bygget sent på 1100 tallet. Bak kirken ligger "Olavskilden", en ferskvannskilde som aldri går tom. Et sagn tilsier at guden Tor var vred for kirkebygget og ville knuse det med hammeren, men Olav den Hellige var sterk og fikk ledet slaget vekk fra kirken, og traff berget bak. Kildevannet skulle være lykke- og helsebringende, og mange valfartet til stedet. Idag er det et fint sted for en rast. Når du skal tilbake til

Losby, velger du Kirkerudveien som går inn mellom Sørlihavna og kirken, og følger veien fram til golfbanen. Ta broen over elva og følg veien til venstre fram til Besøksgården og deretter til godset.

3 LOSBYLINA

LOSBY GODS - SØRLIHAVNA - RØIRIVN. - ØSTMORK - LOSBY GODS
10 km | ca. 50 min.

Følg anvisningen til tur nr. 2, fram til golfbanen på vei tilbake, fortsett her gangveien rett fram langs skogkanten på venstre side av golfbanen. På toppen finner du et lite rødt hus, Østmork, som sammen med gården Vestmork og Losby utgjorde Losby-Compagniet i "gamle dager". Østmork har gitt navn til 18-hullsbanen, og du finner hull 6 rett ved huset. Hold til venstre for huset, og følg veien ned og bort, kryss elva og følg veien til Godset.

4 SKOGSRUTA

LOSBY GODS - SETERTJERN - LOSBY GODS
14 km | ca. 1 ½ time

Du sykler forbi de gamle portnerboligene, tar til høyre før Besøksgården og følger veien til høyre ned bakken ved godset, tar til venstre over elva, og følger veien til høyre når den deler seg. Opp til venstre ser du en rød stue, dette er den tidligere gården Østmork som også har gitt navn til 18-hullsbanen. Følg veien så langt den går. Trillesti fram til Setertjerns-stua, som har servering hver søndag. På veien passerer du en vik av Mønevann, der veien til Djupdalen tar av til venstre. Videre passerer dere en odde ned til Geitsjøen, før veien dreier 90 grader til venstre opp mot Setertjern. Setertjern ligger i Rælingen kommune. Om stua ikke er åpen, er det fint å nyte medbragt niste på utebord og krakker der. Grusvei med en del stigning fra Geitsjøen til Setertjern.

Et litt kortere alternativ til denne turen, er å sykle opp til Morterudvann, ta av rett etter den 90 graders-svingen ved Geitsjøen. Etter en bratt bakke har du vannet og en liten rød koie på venstre hånd. Koia ble tidligere brukt av tømmer-hoggere. Vakker plass, fint sted for en rast. Elgen rusler rett rundt hjørnet.

5 GOLFRUTA

LOSBY GODS - RUNDT GOLFBANEN - LOSBY GODS
4 km | ca. 20 min.

Følg anvisningen til tur nr. 2, fram til gang/sykkelvei-skiltet, ta til høyre over elva og fortsett turveien til høyre i skogkanten. På toppen finner du et lite rødt hus, Østmork, som sammen med gården Vestmork og Losby utgjorde Losby-Compagniet i "gamle dager". Østmork har gitt navn til 18-hullsbanen, og du finner hull 6 rett ved huset. Hold til venstre for huset, og følg veien ned og bort, kryss elva og følg veien tilbake til Godset.

6 KLATRERUTA

LOSBY GODS - HALSSJØEN - LOSBY GODS
9 km | ca. 50 min.

Følg anvisning på turforslag nr. 1. Fra Mønevann, følg veien 180 grader tilbake til høyre, via bommen. Følg veien oppover lange og litt tunge bakker – men det er verdt strevet! Du passerer vannene Fiskelausa og Dretvann på venstre side, før du tar av til høyre mot Halssjøen. Skiltet er merket med bl.a. Losby P. Sola skinner lenge siden Halssjøen ligger høyt og åpent. Nyt natur og stillhet! Og det tar ikke mange minutter på turen tilbake.

7 HUSMANNSRUTA

LOSBY GODS - RØIRIVANNSKOIA - LOSBY GODS
12 km | Vel en time.

Følg anvisning på turforslag nr. 1. Fra Mønevann, følg veien via bommen opp bakken på høyre side av vannet, og følg veien fram til den ender i en snuplass med en tømret gapahuk, som egner seg til å innta nisten hvis det regner. Før veien slutter, vil du se skilt som viser stien til Røirivannskoia. Koia er en gammel tømmerhogger-hytte som ligger helt ned til Røirivann. Den ble bygd i 1937, men ble overtatt av Den norske Turisforening i 1996, som ubetjent hytte. Er været fint, bør nisten nytes her! På veien tilbake har du de to tidligere husmannsplasser, Tangen og Søndre Tangen, på høyre side nede ved vannet Fløyta.

GOD TUR!



Sykelkart
Med turforslag i Losby
dype skoger og Østmarkas
spennende natur




LOSBY GODS
LOSBYVEIEN 270, NO-1475 FINSTADJORDET
Tel +47 67 92 33 00, Faks +47 67 92 33 01
reservations@losbygods.no
www.losbygods.no



Foto: Hans Kverfvaag, Thor Hogtun, Wenche Jøvi, Hanne Kristine Pihlstrøm, Christian Hoeg, Per Einar, Rode Næs og Anders Pihlstrøm. Utforming og digitaltrykk: TROENDE GARDIS AS

NOE Å FEIRE?
GAMEGODSET
ER PERFEKT
FOR DE FLESTE
ANLEDNINGER.



Opplevelseskalender



Gjennom flere århundrer har Losby Gods vært sentrum for spennende utflykter, aktiviteter og god mat og drikke for titusende gjester. Vi tilbyr varferte og unikke opplevelser, enten du kommer med kjæresten, familien, venner eller alene.

Hva skjer på Losby?



LOSBY GODS



LOSBY GODS

