

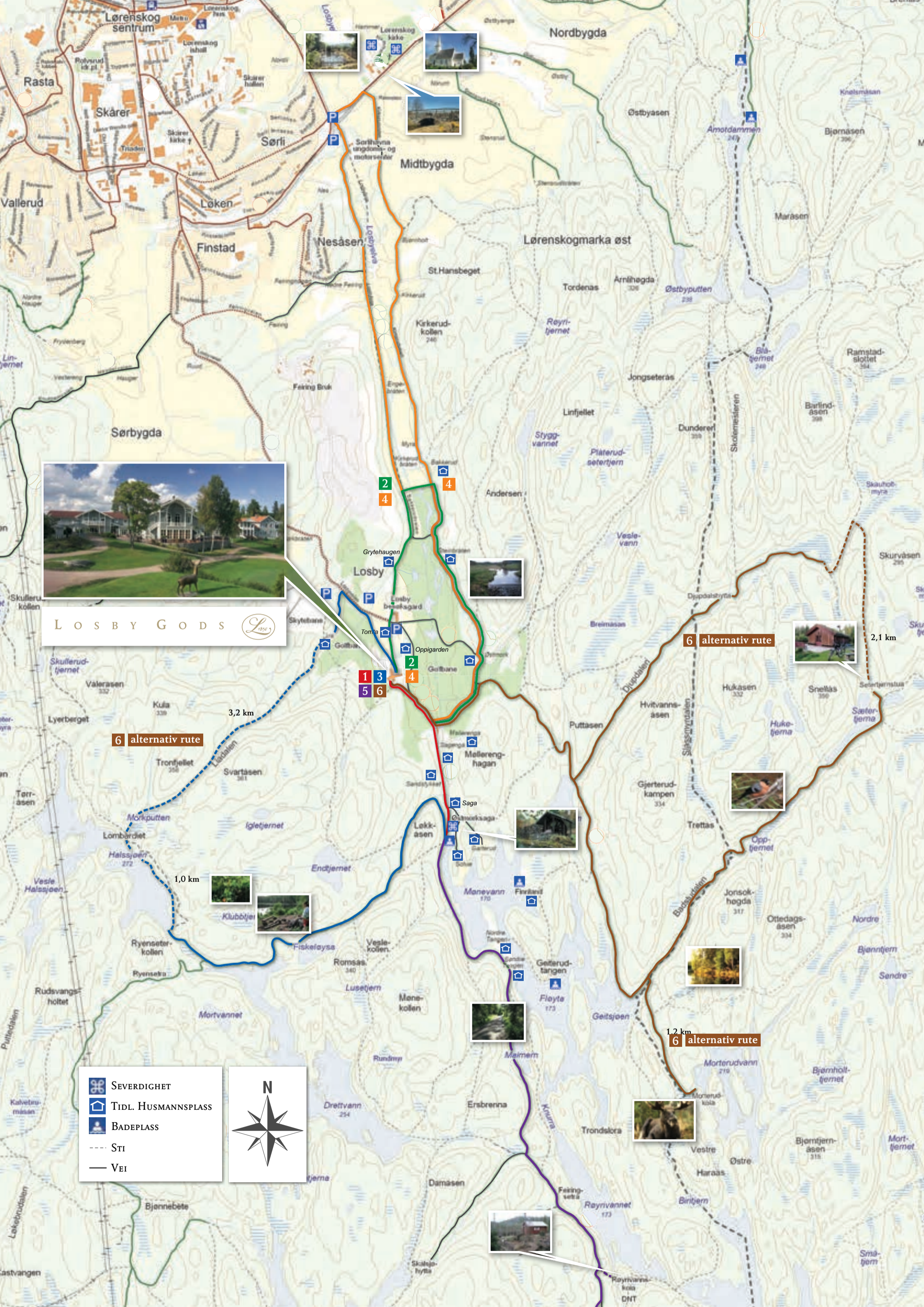




LOSBY GODS 

-  SEVERDIGHET
-  TIDL. HUSMANNSPLASS
-  BADEPLASS
-  STI
-  VEI



TURFORSLAG

Losbymarka byr på mange muligheter for deg som vil ta en joggetur. Våre forslag er lagt til skogsveier eller gangveier, men på kartet er det stiplede linjer som viser stier, dersom du vil benytte dette som alternative ruter. Disse stier er blåmerket, og er på kartet påført antall km. God joggetur!

1 SNARVISITTEN

LOSBY GODS - MØNEVANN - LOSBY GODS
3 km.

Benytt utgangen ved restauranten eller via golf-utgangen, ta gangveien ned til start-huset gjennom porten og følg veien til høyre. Følg veien til Mønevann. Mønevann er et fint badested, og pic-nic område. Legg merke til det gamle vasshulet når du løper forbi, det ga energi til den store trelastproduksjonen i tidligere dager. De røde husene du løper forbi, var tidligere husmannsplasser under godset.

2 GOLFRUNDEN

LOSBY GODS - RUNDT GOLFBANEN - LOSBY GODS
4 km.

Benytt hovedutgangen, og ta gangveien til høyre for veien. Fortsett forbi de gamle portnerboligene, passer läven på venstre side og fortsett på venstre side av elva til du kommer til gang/sykkelskilt, ta der til høyre over elva, så gangveien til høyre og du passerer golfbanen på venstre side i skogholtet til du kommer opp til Østmork, en rød stue, som også har gitt navn til golfbanen. Hold til venstre for huset, fortsett ned og bort og over elva, så til høyre tilbake til godset.

3 HALSER'N

LOSBY GODS - MØNEVANN/HALSSJØEN - OG RETUR
9 km.

Følg anvisningen på forslag nr. 1 fram til Mønevann, ta til høyre 180 grader tilbake, via bom. Følg veien oppover til vannet Fiskelausa, videre til Dretvann, deretter ta til høyre ved skilt til bla.a. Losby P. og opp til Halssjøen. Herfra kan du velge retur samme vei, men hvis du liker å jogge på sti, kan du velge den blåmerkede stien som går på høyre side av vannet, ta til høyre midtveis på vannet, merket til Losby, og følg blåmerket sti ned til Skytebanen, deretter veien tilbake til Godset. Tur/retur eller hel runde med sti er ca. lik lengde, men stien ned til Skytebanen kan ha litt bløte partier.

4 LOSBYLINA

LOSBY GODS - SØRLIHAVNA/RØIRIVEIEN - ØSTMORK -
LOSBY GODS
10 km.

Følg anvisningen på forslag nr. 2 fram til skilt med gang/sykkelvei, fortsett rett fram. Du løper nå på traseen til den gamle Losbylina, der hester trakk trelasten på jernskinner fram til Fjellhamar Stasjon. Ved ankomst til Sørlihavna parkering, velg utgangen helt på høyre side av plassen, kryss Gamleveien og fortsett til høyre langs denne ca. 50 m. Ta deretter Røiriveien/Kirkerudveien til høyre og følg denne fram til golfbanen. Fortsett gangveien på venstre side av golfbanen over toppen ved gården Østmork, hold til venstre for huset og følg veien ned og bort, over elva og til høyre tilbake til godset.

Som et litt kortere alternativ:

Når du kommer tilbake til golfbanen, ta broa over elva og returner til venstre til godset.

5 HUSMANNSRUTA

LOSBY GODS - MØNEVANN - RØIRIVANNSKOIA - OG
RETUR
12 km.

Følg anvisningen på forslag nr. 1 fram til Mønevann, følg veien opp til høyre for vannet. Følg veien til den slutter. En tømret gapahuk gir ly hvis en vil ta en hvil. Litt før veien slutter, er det merket sti ned til Røirivannskoia som ligger ned til Røirivann, også et hyggelig sted for en pause, før en tar returen samme vei tilbake til Godset.

6 SKOGSRUTA

LOSBY GODS - GEITSJØEN/SETERTJERN - OG RETUR
14 km.

Benytt utgangen ved restauranten eller via golf-utgangen, ta gangveien ned til starthuset, gjennom porten og følg veien til høyre. Ta til venstre nedenfor bakken, over elva og følg veien til høyre når den deler seg. Følg veien helt til den stopper ved Setertjern. Derfra går det bra sti fram til Setertjernsstua på andre siden av tjernet. Åpen for servering hver søndag. Retur samme vei.

Som alternativer kan nevnes:

Følg blåmerket sti fra Setertjernsstua over til Djupdalsveien, følg denne ned til veien du kom.

Du kan også velge å ta turen til Morterudtjern, da tar du av ved Geitsjøen. Etter en ca. 90 graders sving vil du finne skilt til Morterud. Bratt bakke opp og ta til venstre ved veis ende. Da finner du Morterudvann.

Du kan også nytte litt kortere traseer ved å velge en av de blåmerkede stier som går over til skogsveien på den andre siden av vannene, for så å følge veien til høyre tilbake til godset. Disse stier er merket med stiplede linje på kartet.

GOD TUR!



Joggekart
Med turforslag i Losbys
dype skoger og Østmarkas
spennende natur



LOSBY GODS
Losbyveien 270, No-1475 Finstadjordet
Tel +47 67 92 33 00, Faks +47 67 92 33 01
reservations@losbygods.no
www.losbygods.no



Foto: Hans Kåvernd, Tord Hørdtun, Hans Kåvernd, Filippus, Christian Hord, Per Erik Rogd, Nils, Nina Bonnich, Hilde Martinen og Anders Filippus. Utforming og digitaltrykk: Imogen Gansis AS

NOE Å FEIRE?
VI HAR UNIKE
SELSKAPSLOKALER
FOR DE FLESTE
ANLEDNINGER.



Fra
konserten
med Vamp
sommere
2022

gjennom flere århundrer har Losby Gods vært sentrum for spennende utflukter, aktiviteter og god mat og drikke for de tilreisende gjestene. Vi tilbyr varierende og unike opplevelser til deg som gjest, enten du kommer med kjæresten, familien, venner eller alene.

Hva skjer på Losby?



LOSBY GODS



LOSBY GODS

